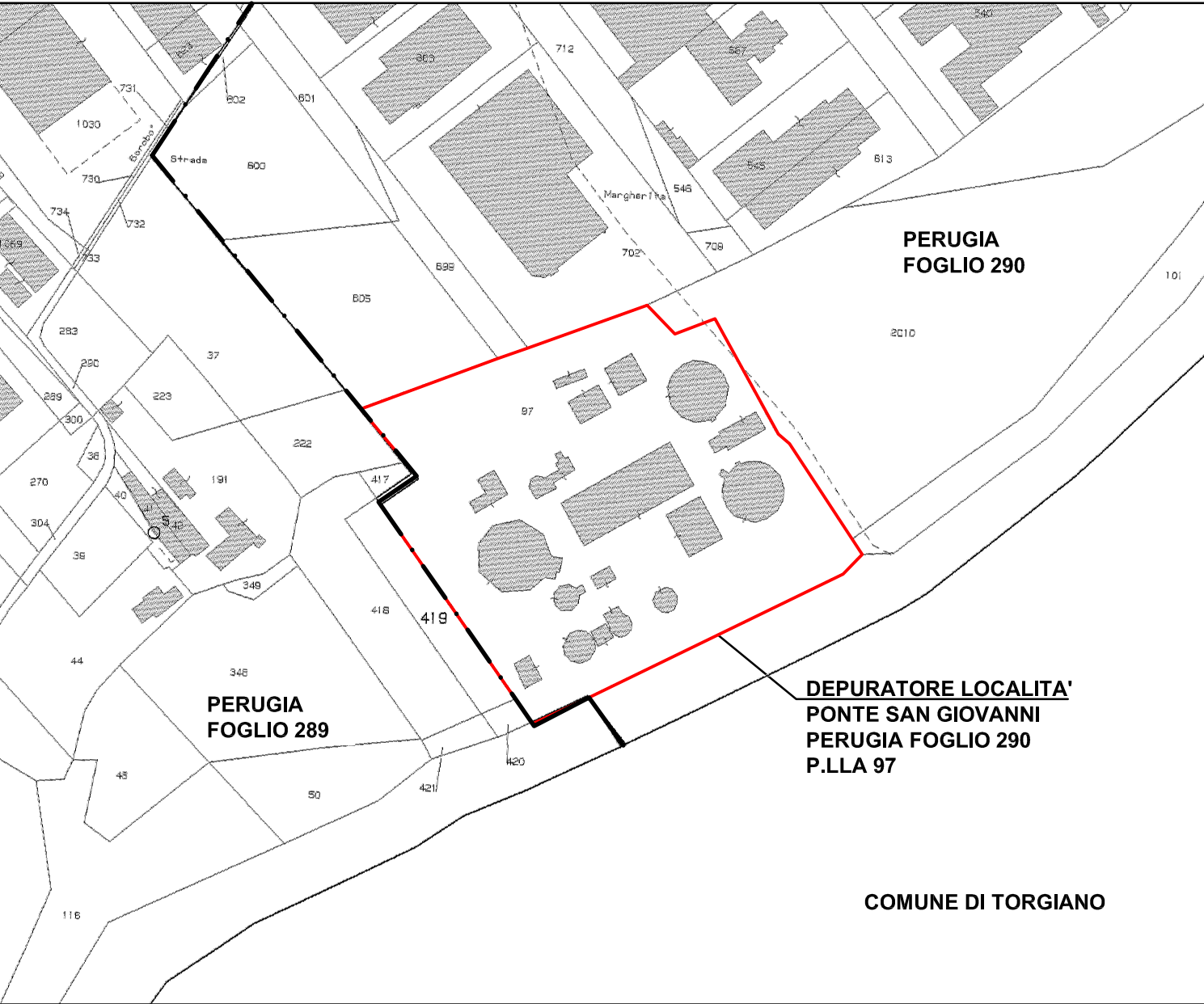
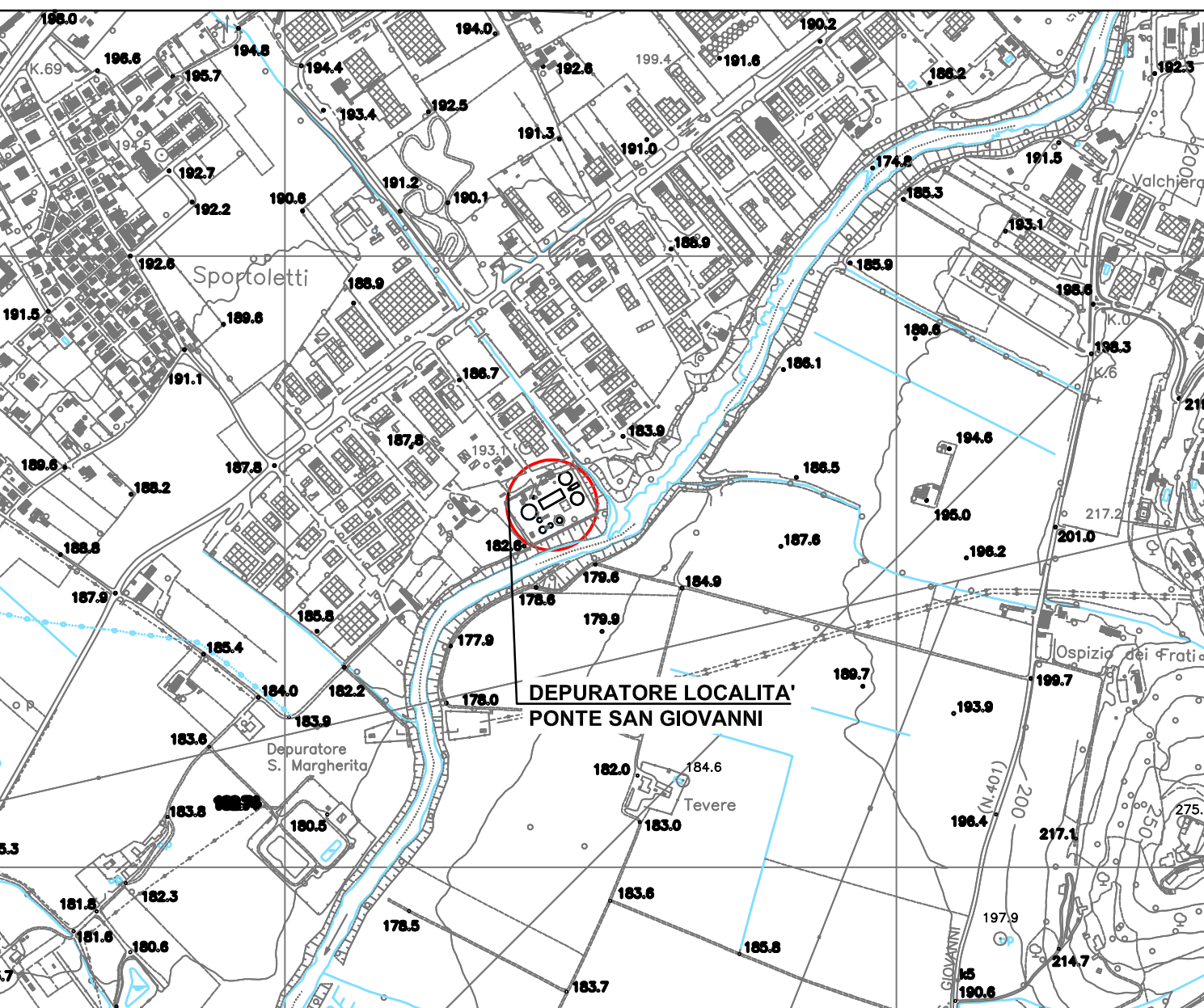


PLANIMETRIA CATASTALE SCALA 1:2.000



COROGRAFIA SCALA 1:10.000












ESTRATTO PRG SCALA 1:2.000






LEGENDA PRG




VINCOLI PIANO DI ASSETTO IDROGEOLOGICO (PAI)

-  AREE AD ELEVATA PERICOLOSITA' GEOLOGICA (art.78bis del TUNA)
-  AREE INSTABILI AMMESSE A CONSOLIDAMENTO (L.R. n.65/78) (art.78 del TUNA)
-  Zone a rischio frana R3,art. 15 del PAI (art.78bis del TUNA)
-  FASCIA FLUVIALE A, art. 28 del PAI (art.141 del TUNA)
-  FASCIA FLUVIALE B, art. 29 del PAI (art.141 del TUNA)
-  FASCIA FLUVIALE C, art. 30 del PAI (art.141 del TUNA)
-  ZONA A RISCHIO IDRAULICO R4, art. 31 del PAI (art.141 del TUNA)
-  ZONA A RISCHIO IDRAULICO R3, art. 32 del PAI (art.141 del TUNA)
-  ZONA A RISCHIO IDRAULICO R2, art. 11 del PAI (art.141 del TUNA)

ALTRI VINCOLI AMBIENTALI

-  AREE SOTTOPOSTE A VINCOLO IDROGEOLOGICO (art.137 quinquies del TUNA)
-  AREE A POTENZIALE PERICOLOSITA' IDRAULICA
-  AREE DEMANIALI LUNGO I CORSI D'ACQUA E PERTINENZE IDRAULICHE (art.141 delTUNA)

VINCOLO AEROPORTUALE

-  AREA SOTTOPOSTA A VINCOLO AEROPORTUALE AI SENSI DEL DPGR n°581/91(art.138 del TUNA)
-  Zona di tutela A art.707 del Codice della Navigazione (Regolamento ENAC) (artt.31,32,33 e 35 del TUNA)
-  Zona di tutela C art.707 del Codice della Navigazione (Regolamento ENAC) (artt.31,32,33 e 35 del TUNA)
-  Zona di tutela B art.707 del Codice della Navigazione (Regolamento ENAC) (artt.31,32,33 e 35 del TUNA)
-  TRACCIATO METANODOTTO E FASCIA DI RISPETTO (art. 144 punto 2 del TUNA)
-  PERIMETRI UNITA' DI PAESAGGIO (art. 4 del TUNA)
-  LIMITE URBANO EXTRAURBANO

A.T.I. N°1 - A.T.I. N°2



UMBRA ACQUE S.p.a.
Via G. Benucci, 167 - 06087 Ponte San Giovanni (PG)

INTERVENTI PER IL MIGLIORAMENTO
DEL CICLO DEPURATIVO
IMPIANTO DI PONTE SAN GIOVANNI

PROGETTO DEFINITIVO

PROGETTISTA



STUDIO ASSOCIATO ATRE INGEGNERIA
Via Lucca, 12 - San Giustino V.no (AR)
Tel. 055476528 - Fax 0553986924
info@atreingegneria.net P.IVA 01932810514

DOTT. ING. LEONARDO DURANTI

INTEGRAZIONE PRESTAZIONI SPECIALISTICHE

DOTT. ING. LUISA BRACCESI

TITOLO ELABORATO

COROGRAFIA
PLANIMETRIA CATASTALE
ESTRATTO PRG

CODICE PROGETTO

L462_UA Ponte San Giovanni

DATA
FEBBRAIO 2016

REVISIONE N.

SCALA

VARIE

N. ELABORATO

01